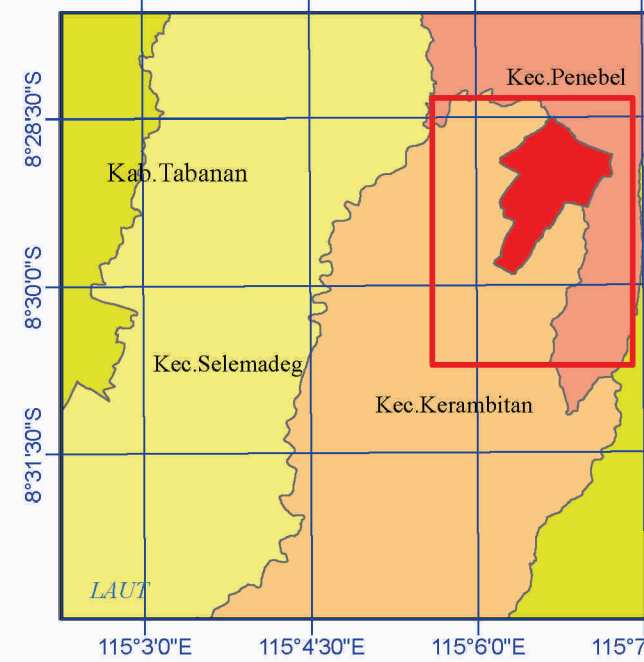
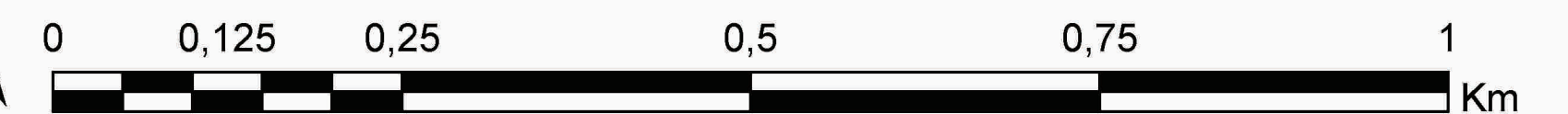


**LAMPIRAN  
PERATURAN  
NOMOR      TAHUN  
TENTANG  
PENETAPAN DAN PENEGASAN BATAS DESA KESIUT  
KECAMATAN KERAMBITAN KABUPATEN TABANAN**



**SKALA : 1:5,000**



Poyeksi	: .....	Universal Transverse mercator ( UTM )
Sistem Grid	: .....	Grid Geografi dan Grid Universal Transverse Mercator
Zona UTM	: .....	WGS 1984 - Zona 50S



DICETAK DAN DITERBITKAN OLEH :  
PEMERINTAHAN KABUPATEN TABANAN  
JL. PAHLAWAN NO.19, DELOD PEKEN, KEC.TABANAN KAB.TABANAN  
TLP : ( 0361 ) 811417

Hak cipta dilindungi oleh Undang - Undang Republik Indonesia

### Keterangan

### Sarana Umum

-  Kantor Desa
-  Pura
-  Puskesmas
-  Sekolah

### Batas Administrasi

-  Batas Kecamatan  
 Batas Desa

## Jaringan Jalan

-  Jalan Lain
-  Jalan Lokal
-  Jalan Setapak






## Perhubungan

- ⌋ Jembatan

## Perairan

- Sungai

## Area

-  Desa 244,6302 ha
-  Sawah
-  Kebun
-  Bangunan
- Titik Kontrol**
-  Titik Kartometrik

### Daftar Titik Kartometrik

[illegible]

**Bupati Tabanan**

**I KOMANG GEDE SANJAYA**